

**Протокол самостоятельной сертификации трассы бегового события
«Тутаевский полумарафон «Май. Мир. Молодость»
(г. Тутаев, Ярославская область)
01.05.2020**

Дистанция 3 км

Описание маршрута: пл. Юбилейная – ул. П. Шитова до пересечения с ул. Благовещенская – ул. Благовещенская до пересечения с ул. Луначарского – ул. Луначарского до пересечения с ул. Донская – ул. Донская до пересечения с ул. В. Набережная – ул. В. Набережная до пересечения с ул. Романовская – ул. Романовская до пересечения с ул. Ярославская – ул. Ярославская до пересечения с ул. Соборная – ул. Соборная до пересечения с ул. Луначарского – ул. Луначарского до пересечения с ул. Романовская – ул. Романовская до пересечения с ул. П. Шитова – ул. П. Шитова – пл. Юбилейная.


Дистанция 3 км состоит из 1 круга. Длина круга составляет:
3,03 км (измерено) – 1% = 3,0 км*.

Для бегунов данный круг равен 3000 метров.

*согласно документу «Регламент самостоятельной сертификации трассы бегового мероприятия, входящего в календарь Проекта Всероссийской федерации легкой атлетики «Национальное беговое движение». Ознакомиться с регламентом можно по ссылке: <http://run-rus.com/organizator>.

Приложение 1. Схема трассы.

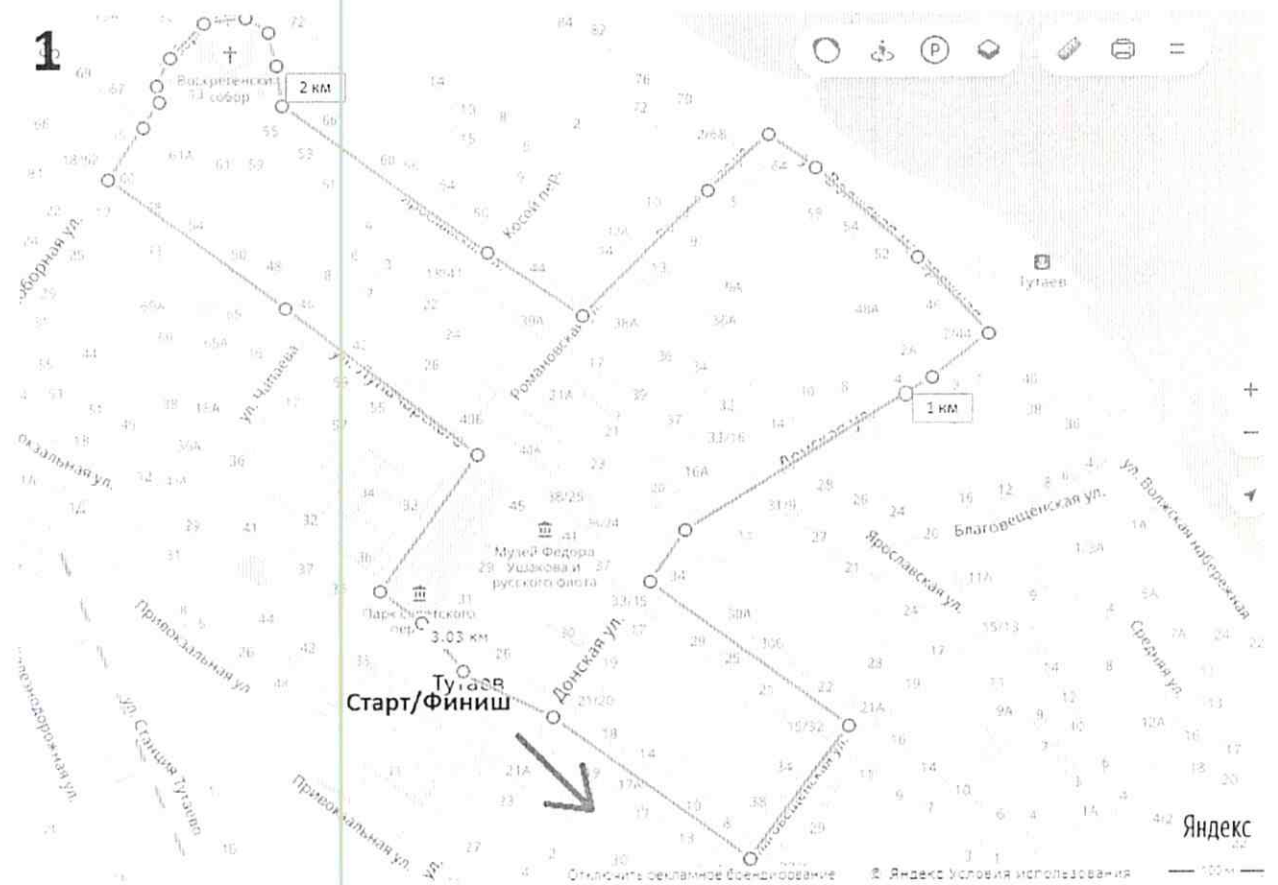
Отв. за измерение
Спортивный директор
RussiaRunning.Events
Синицына О. А.
opetrova@russiaring.events
13.01.2020



Организатор
RussiaRunning
Исполнительный директор RussiaRunning.Events
Агеева Ю. С.
yageeva@russiaring.events
13.01.2020



Схема трассы



**Протокол самостоятельной сертификации трассы бегового события
«Тутаевский полумарафон «Май. Мир. Молодость»
(г. Тутаев, Ярославская область)
01.05.2020**

Дистанция 10 км

Описание маршрута: пл. Юбилейная – ул. Юности до пересечения с ул. Солнечная – ул. Юности (в обратном направлении) до пересечения с ул. Донская – ул. П. Шитова до пересечения с ул. Благовещенская – ул. Благовещенская до пересечения с ул. Луначарского – ул. Луначарского до пересечения с ул. Донская – ул. Донская до пересечения с ул. В. Набережная – ул. В. Набережная до пересечения с ул. Романовская – ул. Романовская до пересечения с ул. Ярославская – ул. Ярославская до пересечения с ул. Соборная – ул. Соборная до пересечения с ул. Луначарского – ул. Луначарского до пересечения с ул. Романовская – ул. Романовская до пересечения с ул. П. Шитова – ул. П. Шитова – пл. Юбилейная - ул. Юности до угла дома 2а – ул. Юности (в обратном направлении) до пересечения с ул. Донская – ул. П. Шитова до пересечения с ул. Благовещенская – ул. Благовещенская до пересечения с ул. Луначарского – ул. Луначарского до пересечения с ул. Донская – ул. Донская до пересечения с ул. В. Набережная – ул. В. Набережная до пересечения с ул. Романовская – ул. Романовская до пересечения с ул. Ярославская – ул. Ярославская до пересечения с ул. Соборная – ул. Соборная до пересечения с ул. Луначарского – ул. Луначарского до пересечения с ул. Романовская – ул. Романовская до пересечения с ул. П. Шитова – ул. П. Шитова – пл. Юбилейная.

Дистанция 10 км состоит из 2-х кругов. Длина первого круга составляет:

4,77 км (измерено) – 1% = 4,72 км*.

Для бегунов данный круг равен 4725 метров.

Длина второго круга составляет:

5,33 км (измерено) – 1% = 5,27 км*.

Для бегунов данный круг равен 5275 метров.

На каждом круге дистанции участник проходит зону створа стартово-финишной арки.

*согласно документу «Регламент самостоятельной сертификации трассы бегового мероприятия, входящего в календарь Проекта Всероссийской федерации легкой атлетики «Национальное беговое движение». Ознакомиться с регламентом можно по ссылке: <http://run-rus.com/organizator>.

Приложение 1. Схема трассы.

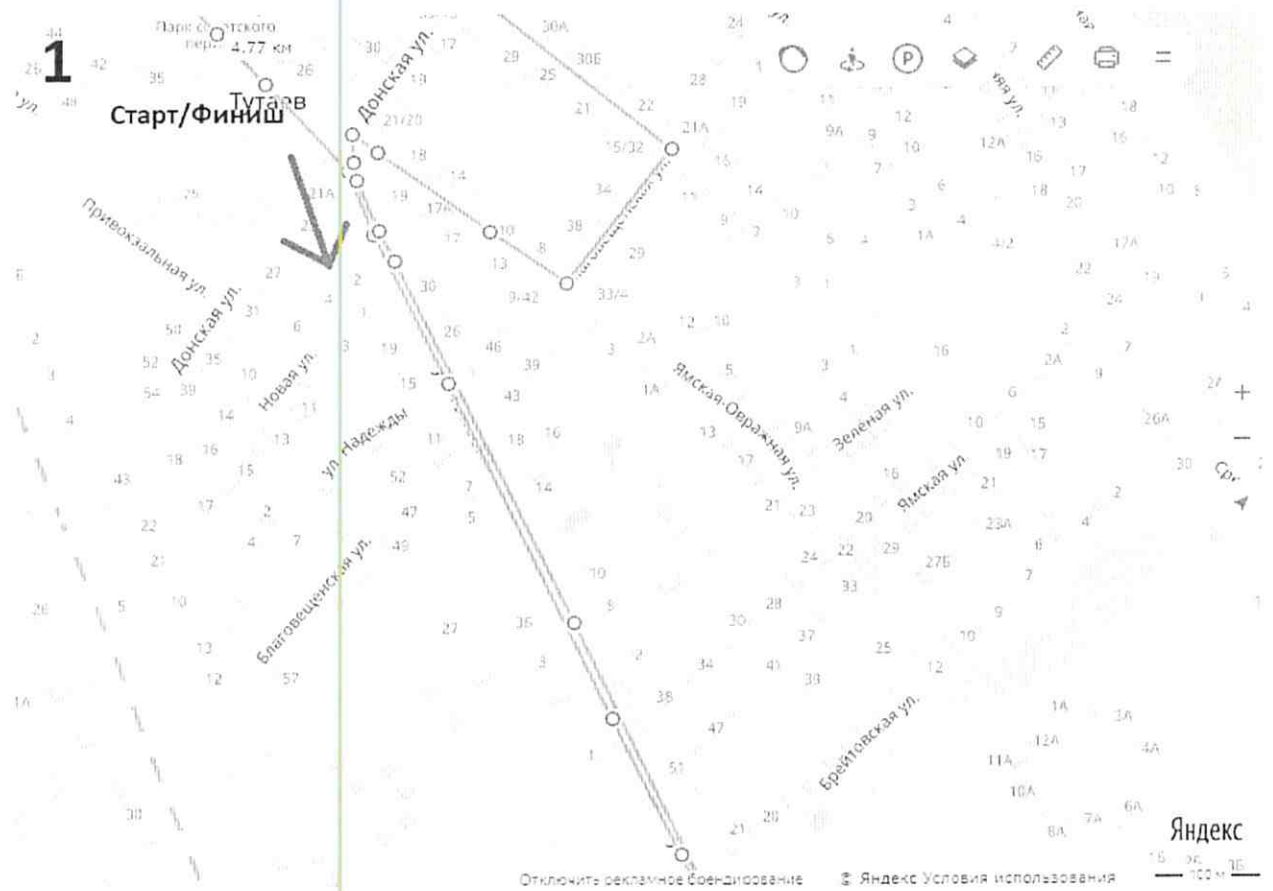
Отв. за измерение
Спортивный директор
RussiaRunning.Events
Синицына О. А.
opetrova@russiaring.events
13.01.2020

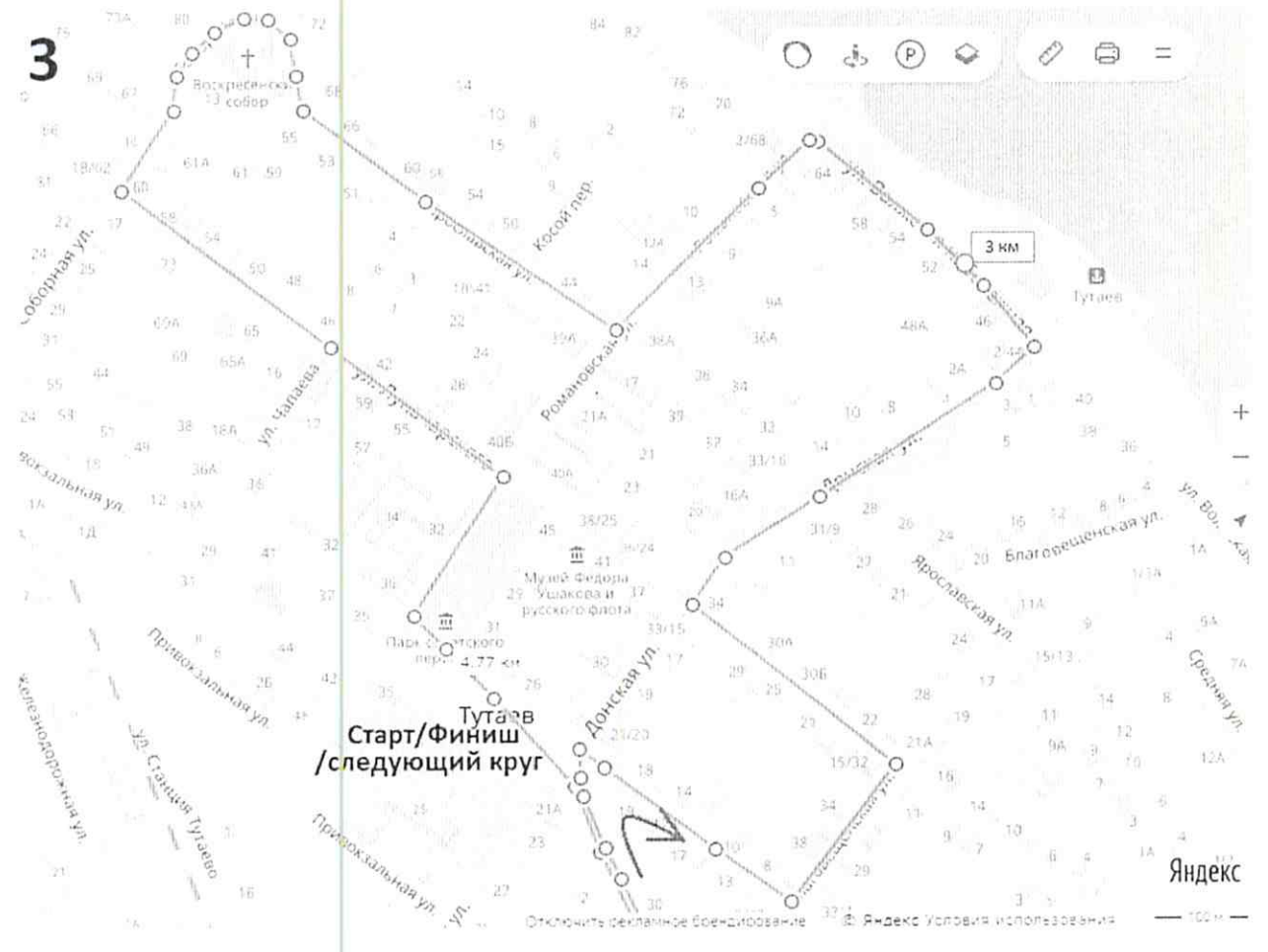
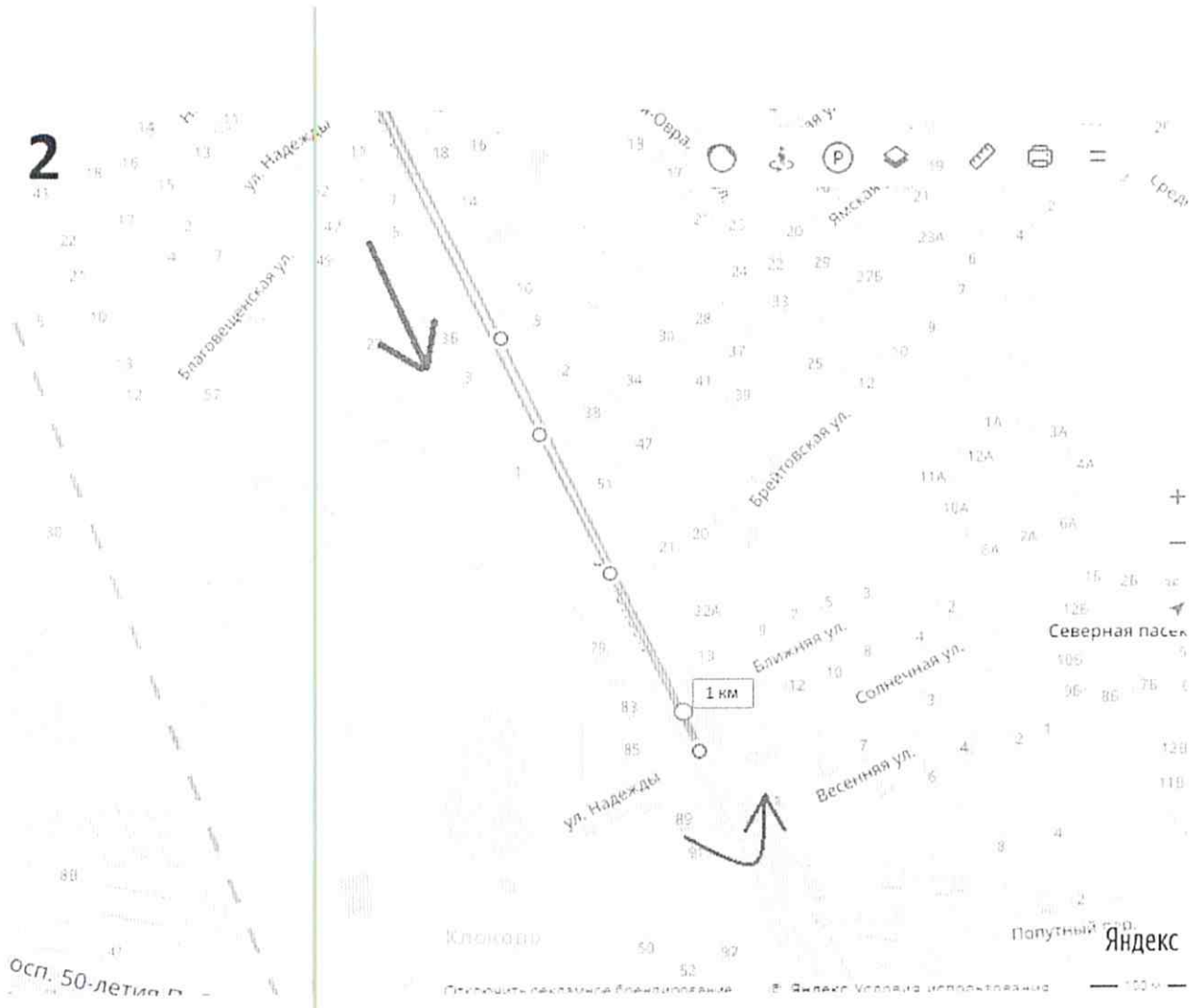


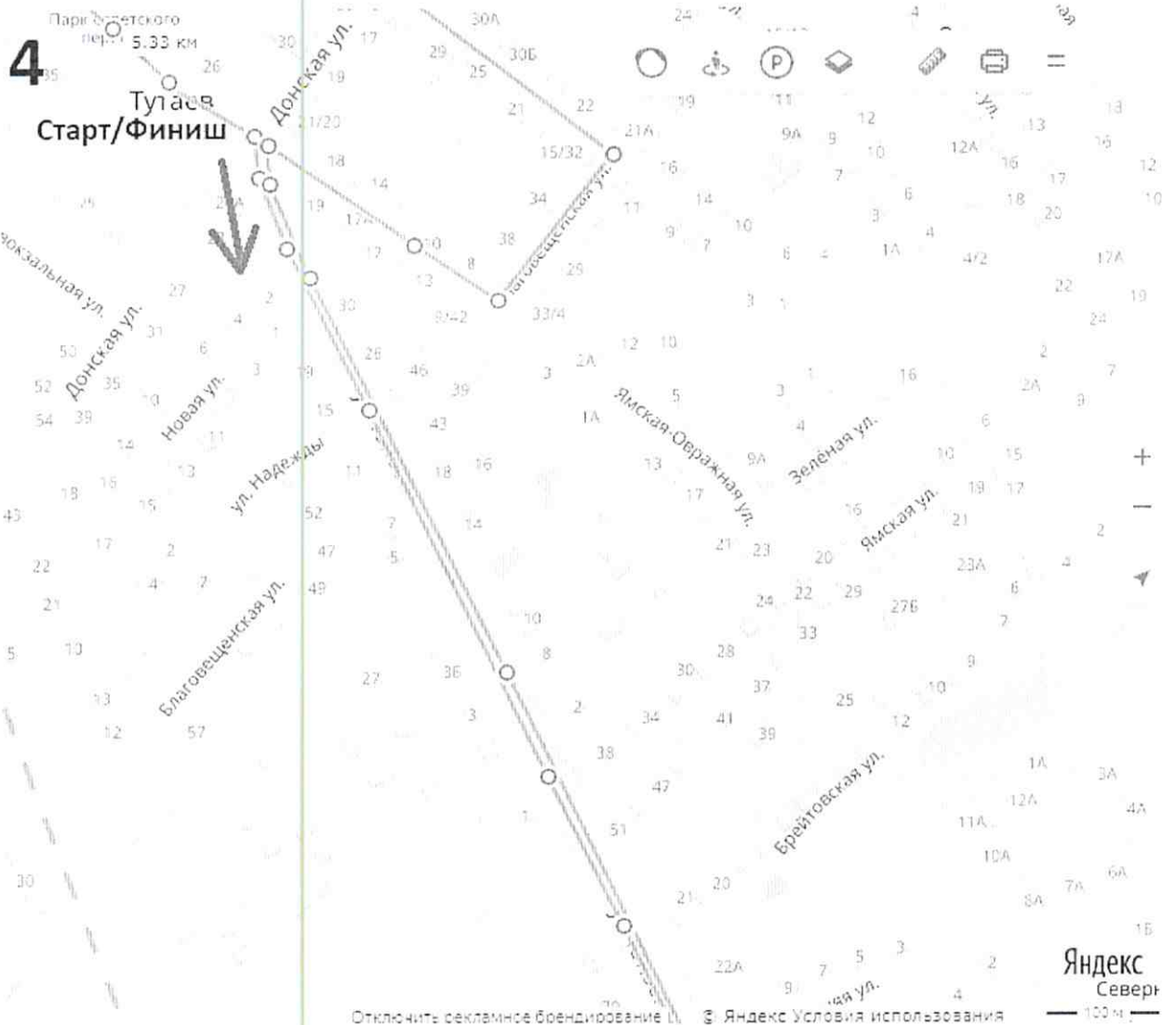
Организатор
RussiaRunning
Исполнительный директор RussiaRunning.Events
Агеева Ю. С.
yageeva@russiaring.events
13.01.2020



Схема трассы



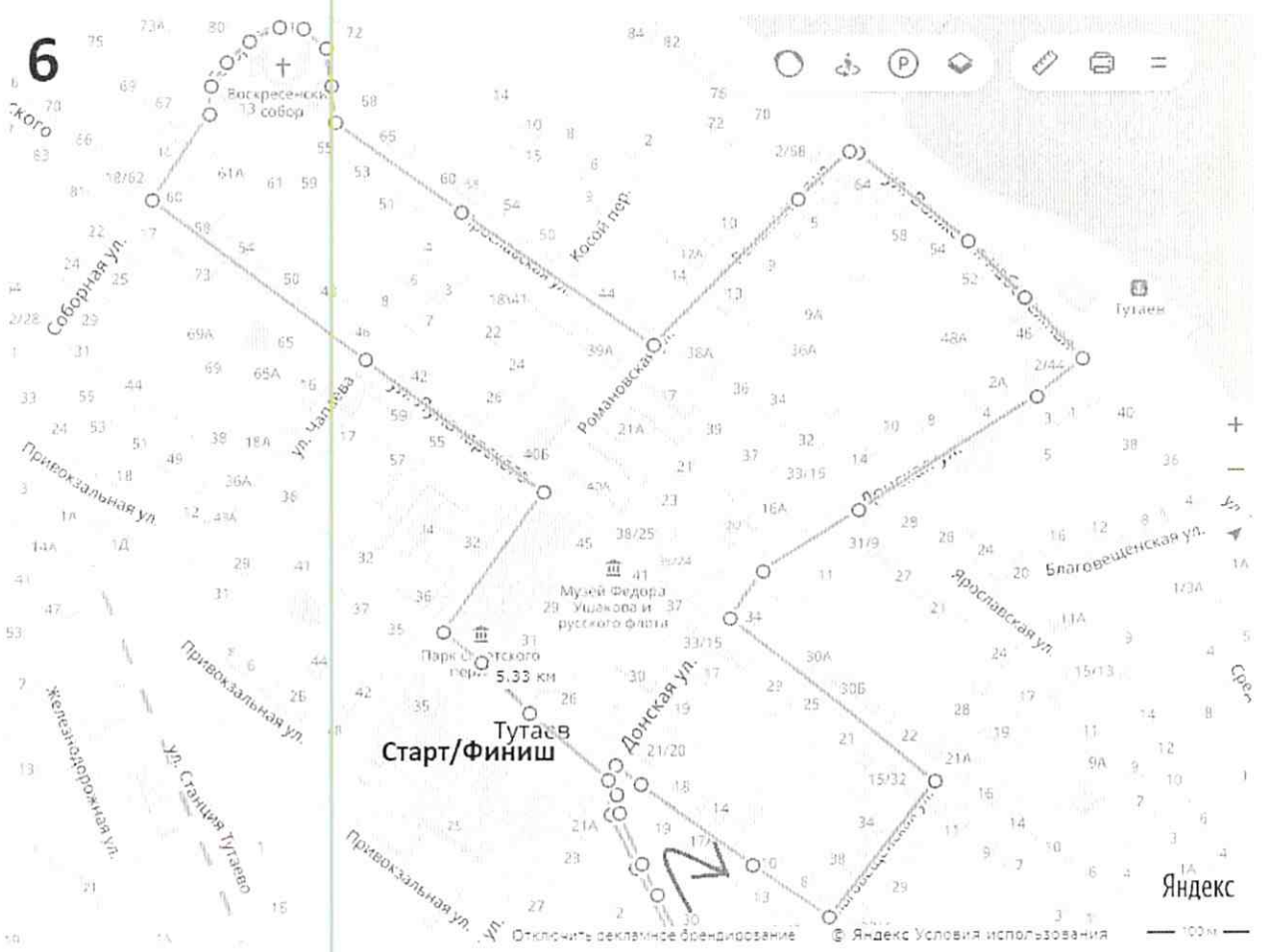




5



6



**Протокол самостоятельной сертификации трассы бегового события
«Тутаевский полумарафон «Май. Мир. Молодость»
(г. Тутаев, Ярославская область)
01.05.2020**

Дистанция 21,1 км

Описание маршрута: пл. Юбилейная – ул. Юности до угла дома 2а – ул. Юности (в обратном направлении) до пересечения с ул. Донская – ул. П. Шитова до пересечения с ул. Благовещенская – ул. Благовещенская до пересечения с ул. Луначарского – ул. Луначарского до пересечения с ул. Донская – ул. Донская до пересечения с ул. В. Набережная – ул. В. Набережная до пересечения с ул. Романовская – ул. Романовская до пересечения с ул. Ярославская – ул. Ярославская до пересечения с ул. Соборная – ул. Соборная до пересечения с ул. Луначарского – ул. Луначарского до пересечения с ул. Романовская – ул. Романовская до пересечения с ул. П. Шитова – ул. П. Шитова – пл. Юбилейная.

Дистанция 21,1 км состоит из 4-х кругов. Длина одного круга составляет:
5,33 км (измерено) – 1% = 5,27 км*.

Для бегунов данный круг равен 5275 метров.

На каждом круге дистанции участник проходит зону створа стартово-финишной арки.

*согласно документу «Регламент самостоятельной сертификации трассы бегового мероприятия, входящего в календарь Проекта Всероссийской федерации легкой атлетики «Национальное беговое движение». Ознакомиться с регламентом можно по ссылке: <http://run-rus.com/organizator>.

Приложение 1. Схема трассы.

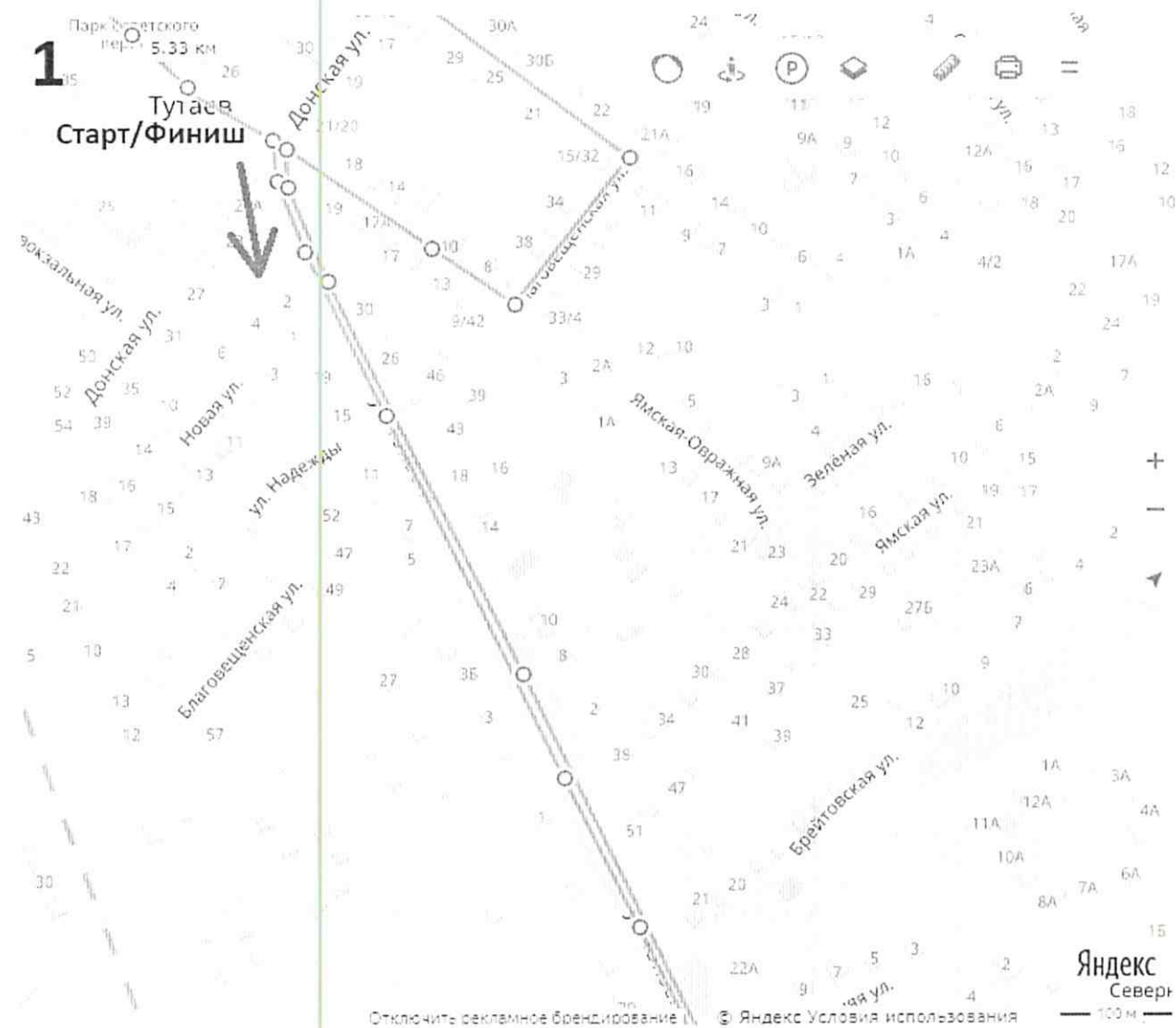
Отв. за измерение
Спортивный директор
RussiaRunning.Events
Синицына О. А.
opetrova@russiaring.events
13.01.2020



Организатор
RussiaRunning
Исполнительный директор RussiaRunning.Events
Агеева Ю. С.
yageeva@russiaring.events
13.01.2020



Схема трассы



2



3

